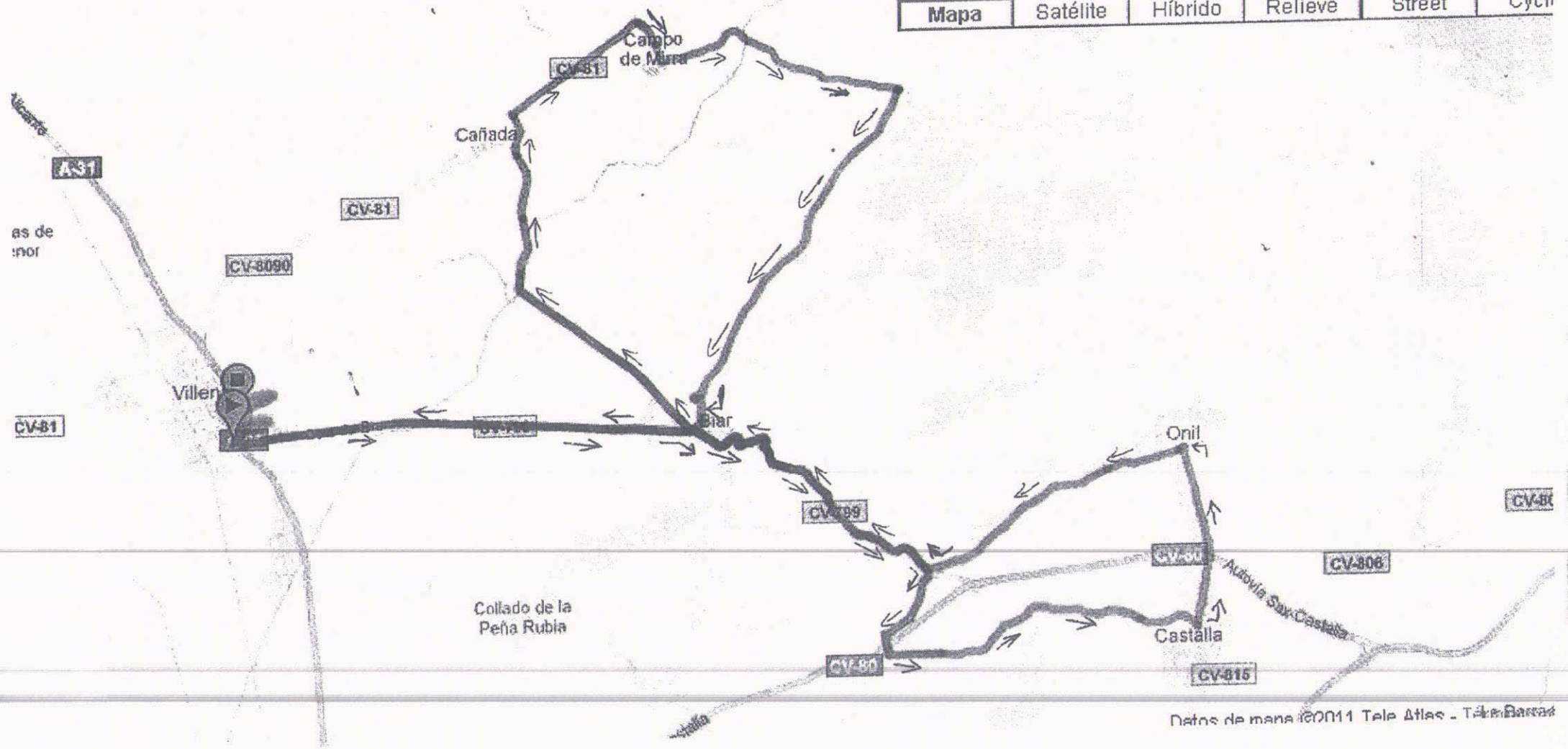




Mapa	Satélite	Híbrido	Relieve	Street	Cycl
------	----------	---------	---------	--------	------



Datos de mane 2011 Tele Atlas - TeleBarrat

# D - CALLEJERO DE VILLENA



- PUNTO**
1. AYUNTAMIENTO - CASA DE CLAY Y MUSEO JOSÉ M. ARIAS SOLER
  2. IGLESIA DE SANTIAGO
  3. INSALUD ADMINISTRACION
  4. OFICINA DE EXTRANJERIA
  5. INEM. OFICINA DE EMPLEO
  6. C. N. S. DE LOS DOLORES
  7. COLEGIO DISMINUIDOS FISICAMENTE
  8. TEATRO CHAPI
  9. CENT. DE SALUD Y CASA SOCIALES
  10. CORREOS Y TELEGRAFOS
  11. ASILO DE ANCIANOS E IGLESIA DE SAN JUAN
  12. DELEGACION DE HACIENDA
  13. IGLESIA SANTA MARIA
  14. TELEFONICA
  15. COLEGIO RUPERTO CHAPI
  16. F. P. NAVARRO SANTAPE
  17. BOMBEROS
  18. IGLESIA SAN FRANCISCO
  20. COLEGIO SANTA TERESA
  21. ESTADIO LA SOLANA, POLIDEPORTIVO Y PABELLON CUBIERTO
  22. HOGAR DEL PENSIONISTA
  23. COMPANIA DE AGUA
  24. ESTACION RENFE
  25. JUZGADOS

B-5 José María Soler	B-3 Luis García	B-3 Pablo Casal	P Plaza María Auxiliadora	C-3	Ri
B-1 José Zapater	B-4 Luz Estevan La Comadre	B-5	B-4 Plaza Martínez Olivencia	B-2	Re

5 PRUEBA DEL TORNEO INTERCLUB COMARCA DEL VINALOPO

ITINERARIO	KM.REC	KM.POR REC	37KM/H	39KM/H	41KM/H
-SALIDA ESPLANADA CALLE PEDRERA					
	NEUTRALIZADO				
-CALLE PEDRERA					
	NEUTRALIZADO				
-ROTONDA SIGUE RECTO					
	NEUTRALIZADO				
-AVD PRINCIPE DON JUAN MANUEL ( VIAL )					
	NEUTRALIZADO				
-ROTONDA GIRO A LA IZQUIERDA					
	NEUTRALIZADO				
-AVD. ALICANTE DIREC. CARRETERA BIAR					
	NEUTRALIZADO				
- SALIDA DE VILLENA POR CV799 DIREC BIAR	0	64'4	15:30	15:30	15:30
-BIAR COMIENZA PUERTO	7	57'4	15:42	15:42	15:41
-PUERTO DE BIAR 820M (PM)	11	53'4	15:49	15:48	15:47
-ROTONDA GIRO DERCH DIREC SAX POR CV793	13'9	50'5	15:54	15:53	15:52
-ROTONDA GIRO IZQ DIREC CASTALLA (PUENTE)	15'7	48'7	15:56	15:55	15:54
-ROTONDA GIRO IZQ DIREC CASTALLA POR CV811	15'9	48'5	15:57	15:55	15:53
-CASTALLA GIRO IZQ DIREC ONIL POR CV815	19'9	44'5	16:04	16:02	16:00
-ONIL GIRO IZQ DIREC PUERTO BIAR POR CV802	23'8	40'6	16:10	16:08	16:06
-ROTOND GIRO DERCH DIREC BIAR COMIENZA PUERTO	28	36'4	16:17	16:15	16:13
-PUERTO DE BIAR 820M (PM) CV799	30'9	33'5	16:23	16:20	16:17
-BIAR GIRO DERCH DIREC CAÑADA POR CV807	35	29'4	16:29	16:26	16:23
-CAÑADA (MV) GIRO DERECH POR CV81	42	22'4	16:41	16:38	16:34
-GIRO DERECH DIREC CAMPO DE MIRRA POR CV7950	44'5	19'9	16:46	16:42	16:38
-CAMPO DE MIRRA GIRO IZQ CAMINO BESLLIURE	45'5	18'9	16:50	16:45	16:49
-CRUCE SIGUE RECTO COMIENZA SUBIDA	47	17'4	16:52	16:47	16:42
-ALTO BENLLIURE GIRO DERECH POR CV804 (PM)	51'2	13'6	16:59	16:54	16:49
-BIAR GIRO DERECH DIREC VILLENA POR CV 799	57'2	7'2	17:08	17:02	16:56
-VILLENA ENTRAMOS EN LA POBLACION DIREC AVD ALICANTE	63'2	1'2	17:20	17:15	17:06
-AVD. ALICANTE	63'8	0'6	17:21	17:15	17:06
-ROTONDA GIRO DERCH AVD PRINCIPE DON JUAN MANUEL ( VIAL )	64	0'4	17:21	17:16	17:07
-ROTOND DERCH CALLE CALVARIO (ALTO DEL VIAL)	64'2	0'2	17:22	17:17	17:08
-ALTO DEL VIAL META	64'4	0	17:23	17:18	17:09