

LXII Trofeo San Jorge - Alto Rendimiento 14 junio de 2014 (Alcoy)



SN 2014



MUSEU
ALCOIÀ DE LA
FESTA - MAF

CV-788




Satélite

Tráfico



794



UNION CICLISTA ALCOY y FUNDACION DE CICLISMO BENICADELL

Plaza Centenario, 14 Bajos

e-mail: ucalcoy@ono.es

03801 Alcoy (alicante)

ITINERARIO Y HORARIO DEL LXII TROFEO SAN JORGE – ALTO RENDIMIENTO DE CICLISMO ORGANIZADO POR LA UNION CICLISTA ALCOY – FUNDACION DE CICLISMO BENICADELL PARA EL DIA 14 DE JUNIO DE 2014 (17:00 HORAS)

SALIDA: Desde Complejo deportivo municipal Eduardo Latorre (Av. Joan Gil Albert, 6) y neutralizados por Juan Gil Albert, calle Valencia, nacional 340 dirección Cocentaina, entrando a Cocentaina por la calle Pais Valencia, calle Benilloba, saliendo de Cocentaina por la carretera CV 790 dando la salida lanzada en la carretera comarcal CV. 790 (en total desde Alcoy a la salida real se totalizaran 6,4 km. neutralizados)

ITINERARIO	Km.	Horario
ALCOY (Avda. Juan Gil Albert 6)	0,000 km	17:00
COCENTAINA (Salida real) CV-790	6,400 km.	17: 13
Cruce CV-70 giro a derecha, dirección Alcoy..	12,300 km	17: 21
Giro izquierda CV-788	13,700 km	17: 24
Cruce CV-785 giro a derecha.....	19,600 km	17:31
Cruce N- 340 giro a derecha dirección ALCOY	20,200 km	17: 32
Giro derecha CV-70 dirección BENILLOBA ...	21,100 km.	17:34
Cruce CV-70 giro a derecha (empieza circuito)	22,600 km.	17: 36
Alto del Rebolcat (P.M.)	24,100 km.	17: 38
Giro a derecha CV-788	28,400 km	17:45
Cruce CV-785 giro a derecha.....	34,300 km	17: 54
Cruce N- 340 giro a derecha dirección ALCOY	34,900 km	17: 55
Giro derecha CV-70 dirección BENILLOBA	35,800 km.	17: 56
Cruce CV-70 giro a derecha (1ª vuelta)	37,300 km	17: 58
Alto del Rebolcat (P.M.)	38.800 km	17: 59
Giro a derecha CV-788	43,100 km	18: 06
Cruce CV-785 giro a derecha.....	49.000 km	18: 15
Cruce N- 340 giro a derecha dirección ALCOY	49,600 km	18:16
Giro derecha CV-70 dirección BENILLOBA ...	50,500 km.	18: 17
Cruce CV-70 giro a derecha (2ª vuelta)	52,000 km.	18: 20
Alto del Rebolcat (P.M.)	53,500 km	18: 22
Giro a derecha CV-788	57,800 km	18: 28
Cruce CV-785 giro a derecha.....	63,700 km	18: 38
Cruce N- 340 giro a derecha dirección ALCOY	64,300 km	18: 39
Giro derecha CV-70 dirección BENILLOBA ...	65,200 km.	18: 40
Cruce CV-70 giro a derecha (3ª vuelta)	66,700 km.	18: 42
Alto del Rebolcat (P.M.)	68.200 km	18: 43
Giro a derecha CV-788	72,500 km	18: 51
Cruce CV-785 giro a derecha.....	78,400 km	19:00
Cruce N- 340 giro a derecha dirección ALCOY	79,000 km	19: 01
Giro derecha CV-70 dirección BENILLOBA ...	79,900 km.	19: 02
Cruce CV-70 giro a derecha (4ª vuelta)	81,400 km.	19: 05
Alto del Rebolcat (P.M.)	82,900 km	19: 06
Giro a derecha CV-788	87,200 km	19: 14
Cruce CV-785 giro a derecha.....	93,100 km	19: 23
Cruce N- 340 giro a derecha dirección ALCOY	93,700 km	19: 24
Giro derecha CV-70 dirección BENILLOBA	94,600 km.	19: 25
Cruce CV-70 giro a derecha (5ª vuelta)	96,100 km.	19: 27
Alto del Rebolcat (P.M.)	97.600 km	19: 29
Giro a derecha CV-788	101,900 km	19: 36
Cruce CV-785 giro a derecha.....	107,800 km	19: 45
Cruce N- 340 giro a derecha dirección ALCOY	108,400 km	19: 46
Giro derecha CV-70 dirección BENILLOBA	109,300 km.	19: 48
Cruce CV-70 giro a izquierda dirección ALCOY (6ª vuelta)	110,800 km	19: 50
Cruce CV-7881 giro a derecha direccion ALCOY	111,500 km.	19: 51
ALCOY calle San Joan de Ribera	112,500 km	19: 53
Giro derecha puente Francisco Aura	113,200 km	19: 54
Rotonda recto calle Pare Poveda	114,000 km	19: 55
META calle PARE POVEDA	114,200 km.	19: 56
META DELANTE DEL COLEGIO ARNAUDA		

