

fufu3

Panel Analizar Planificar Explorar

Cargar

### CARRERA MONFORTE 2013

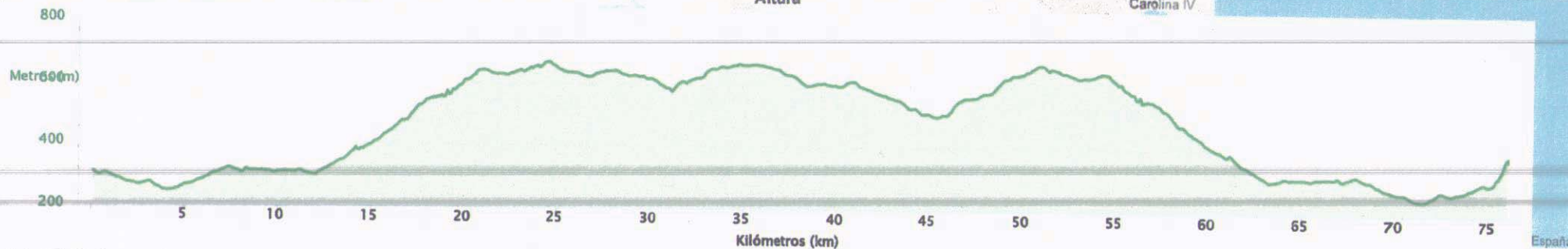
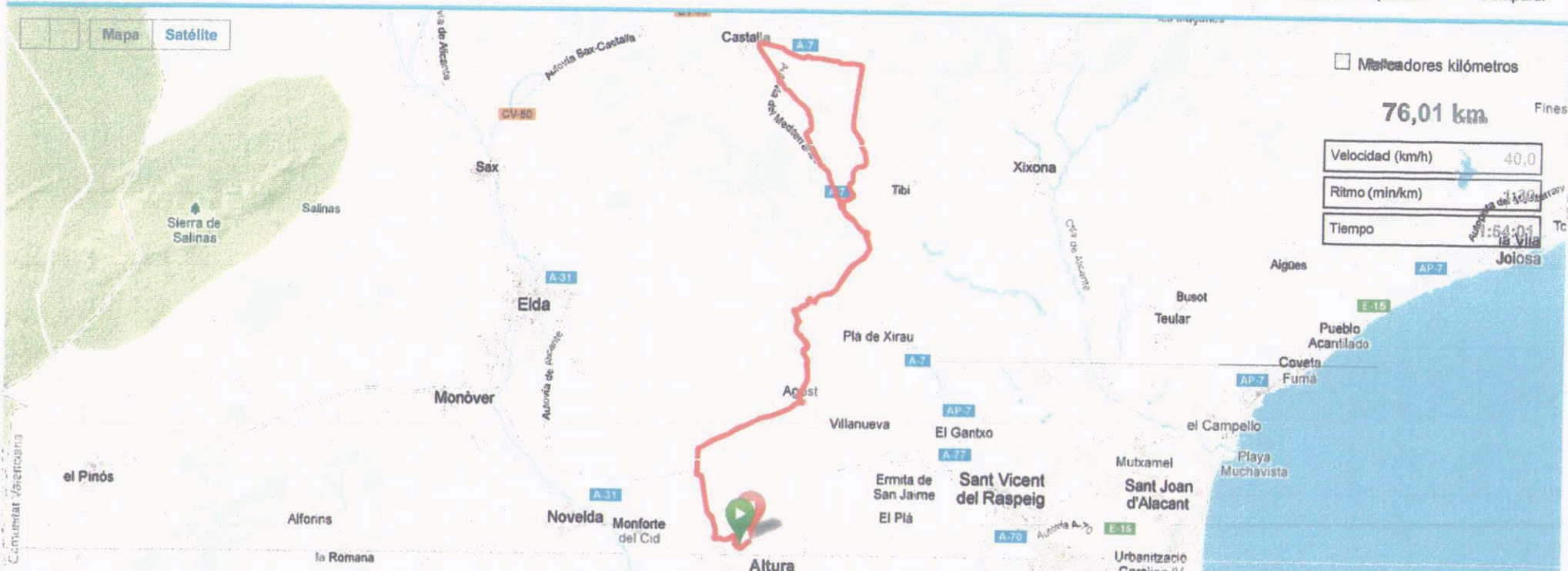
Enviar a dispositivo Compartir

Mapa Satélite

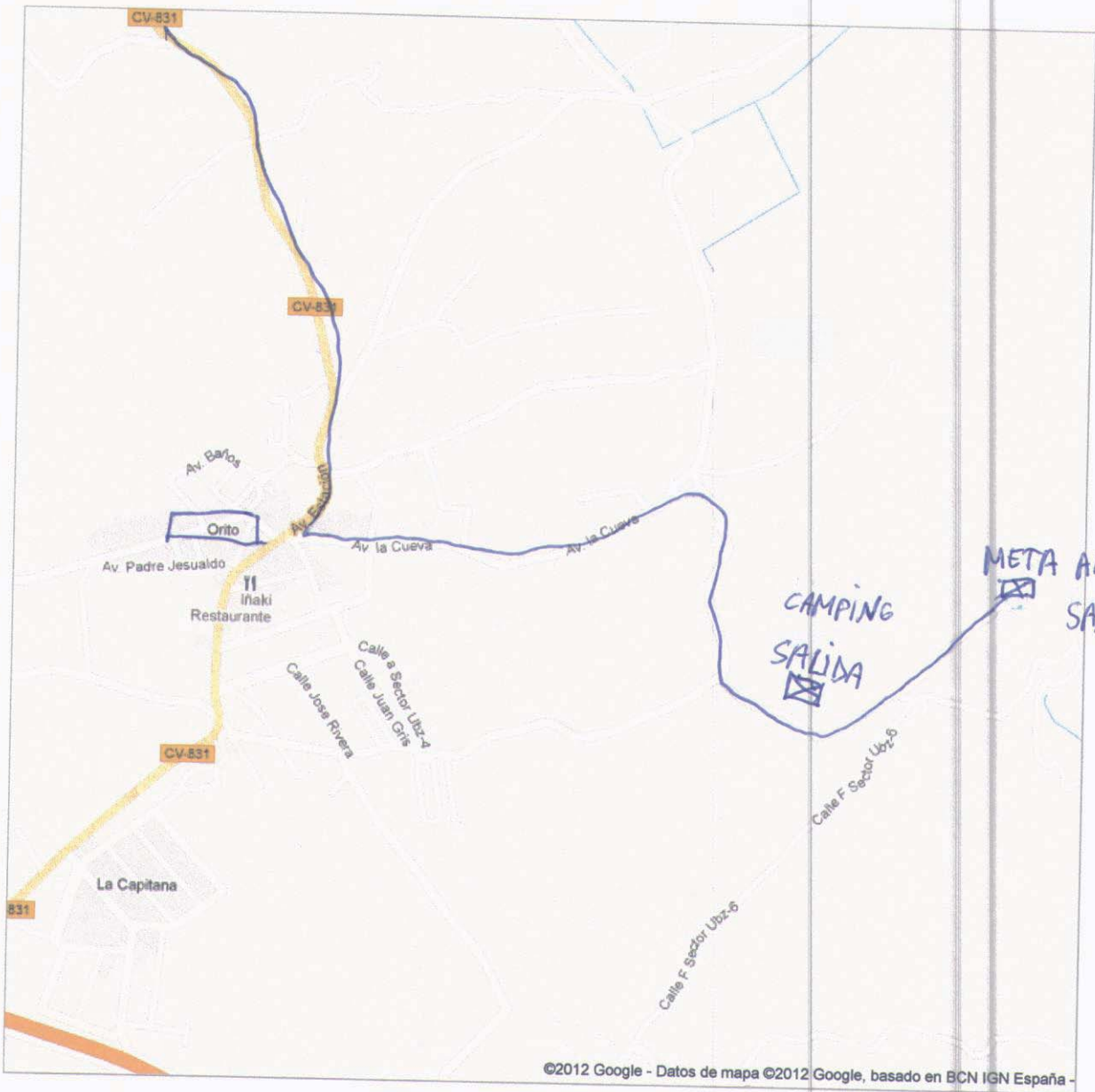
Medidores kilómetros

76,01 km

Velocidad (km/h)	40,0
Ritmo (min/km)	1:50
Tiempo	1:54:01



Copyright © 1996-2011 Garmin Ltd. o sus subsidiarias [Política de privacidad](#) | [Condiciones de uso](#)





# CLUB CICLISTA MONFORTE DEL CID

CARRERA: 6ª ETAPA V TORNEO INTERCLUBS COMARCA DEL VINALOPÓ 2013  
 FECHA Y LUGAR: 9 DE MARZO DE 2013 A LAS 15:30 HORAS EN MONFORTE DEL CID  
 MODALIDAD Y CATEGORÍA: CARRETERA, INTERSOCIAL  
 INSCRIPCIONES: [inscripciones@interclubvinalopo.com](mailto:inscripciones@interclubvinalopo.com) Y EL DIA DE LA PRUEBA EN LA SALIDA

	ALTITUD METROS	ITINERARIO-RECORRIDO	KILOMETRAJE			HORARIO PREVISTO		
			TOTAL	PARCIAL	A META	36 km/h	40 km/h	44 km/h
SALIDA	315	CAMPING ORITO - NEUTRALIZADO HASTA ORITO CRUCE CV 831	0	0	76,3	15:30	15:30	15:30
	275	GIRO DERECHA, CV831 CARRETERA ORITO-ESTACIÓN FFCC	1,8	1,8	74,5	15:33	15:33	15:32
	265	ROTONDA, 1ª SALIDA CV825 CARRETERA MONFORTE-POZOBLANCO	5,3	3,5	71	15:39	15:38	15:37
	305	ROTONDA, 1ª SALIDA CV820 CARRETERA NOVELDA-AGOST	6,6	1,3	69,7	15:41	15:40	15:39
	310	ROTONDA, 2ª SALIDA CV820 CARRETERA NOVELDA-AGOST	10,1	3,5	66,2	15:47	15:45	15:44
	300	ROTONDA, 2ª SALIDA AV. DE ELCHE	12,1	2	64,2	15:50	15:48	15:47
	310	ROTONDA, 4ª SALIDA CV827 CARRETERA DEL MAIGMÓ	12,3	0,2	64	15:51	15:48	15:47
	345	SIGUE RECTO, SALIDA DE LA POBLACIÓN DE AGOST, COMIENZA PUERTO	13,3	1	63	15:52	15:50	15:48
P.M.	640	PREMIO MONTAÑA , SIGUE RECTO	21	7,7	55,3	16:05	16:02	15:59
	635	GIRO IZQUIERDA, CV815 CARRETERA MAIGMÓ-CASTALLA	22,8	1,8	53,5	16:08	16:04	16:01
	645	ROTONDA, 2ª SALIDA CV815 CARRETERA CASTALLA	33,7	10,9	42,6	16:26	16:21	16:16
	655	ROTONDA, 2ª SALIDA CV815 CARRETERA CASTALLA	34	0,3	42,3	16:27	16:21	16:16
M.V.	660	META VOLANTE 500 METROS ANTES DE LA ROTONDA ENTRADA CASTALLA	35,3	1,3	41	16:29	16:23	16:18
	660	ROTONDA, 1ª SALIDA CARRER DE LA RONDA FOIA-SECTOR SUR	35,8	0,5	40,5	16:30	16:24	16:19
	660	ROTONDA, 1ª SALIDA CV816 AVINGUDA DE TIBI	36	0,2	40,3	16:30	16:24	16:19
	590	GIRO DERECHA, CV805 CARRETERA ALICANTE	41,4	5,4	34,9	16:39	16:32	16:26
	570	GIRO DERECHA, POLIGONO INDUSTRIAL MAIGMO-TIBI	48,5	7,1	27,8	16:51	16:43	16:36
P.M.	610	PREMIO MONTAÑA , SIGUE RECTO	49,1	0,6	27,2	16:52	16:44	16:37
	615	GIRO IZQUIERDA, CAMINO RURAL	49,2	0,1	27,1	16:52	16:44	16:37
	615	GIRO DERECHA, PASO POR DEBAJO AUTOVIA A7	49,5	0,3	26,8	16:53	16:44	16:38
	620	GIRO IZQUIERDA, CV815 CARRETERA CASTALLA-MAIGMÓ	49,6	0,1	26,7	16:53	16:45	16:38



## CLUB CICLISTA MONFORTE DEL CID

ALTITUD

RECORRIDO-ITINERARIO

KILOMETRAJE

HORARIO

	ALTITUD	RECORRIDO-ITINERARIO	KILOMETRAJE	HORARIO				
	635	GIRO DERECHA, CV827 CARRETERA AGOST	52,9	3,3	23,4	16:58	16:49	16:42
M.V.	635	META VOLANTE A LA ALTURA CRUCE CAMINO 800 METROS ANTES DESCENSO	53,9	1	22,4	17:00	16:51	16:44
	310	ROTONDA, 1ª SALIDA AV. DE ELCHE	63,3	9,4	13	17:16	17:05	16:56
	300	ROTONDA, 2ª SALIDA CV820 CARRETERA AGOST-NOVELDA	63,5	0,2	12,8	17:16	17:05	16:57
	310	ROTONDA, 2ª SALIDA CV820 CARRETERA AGOST-NOVELDA	65,5	2	10,8	17:19	17:08	16:59
	305	ROTONDA, 3ª SALIDA CV825 CARRETERA POZOBLANCO-MONFORTE	69	3,5	7,3	17:25	17:14	17:04
	265	ROTONDA, 2ª SALIDA CV831 CARRETERA ESTACIÓN FFCC-ORITO	70,3	1,3	6	17:27	17:15	17:06
	275	GIRO IZQUIERDA, CAMINO CUEVA SAN PASCUAL	73,8	3,5	2,5	17:33	17:21	17:11
	315	CAMPING ORITO , COMIENZA SUBIDA A LA CUEVA	75,6	1,8	0,7	17:36	17:23	17:13
META	400	SUBIDA MUY PRONUNCIADA , PREMIO MONTAÑA	76,3	0,7	0	17:37	17:24	17:14